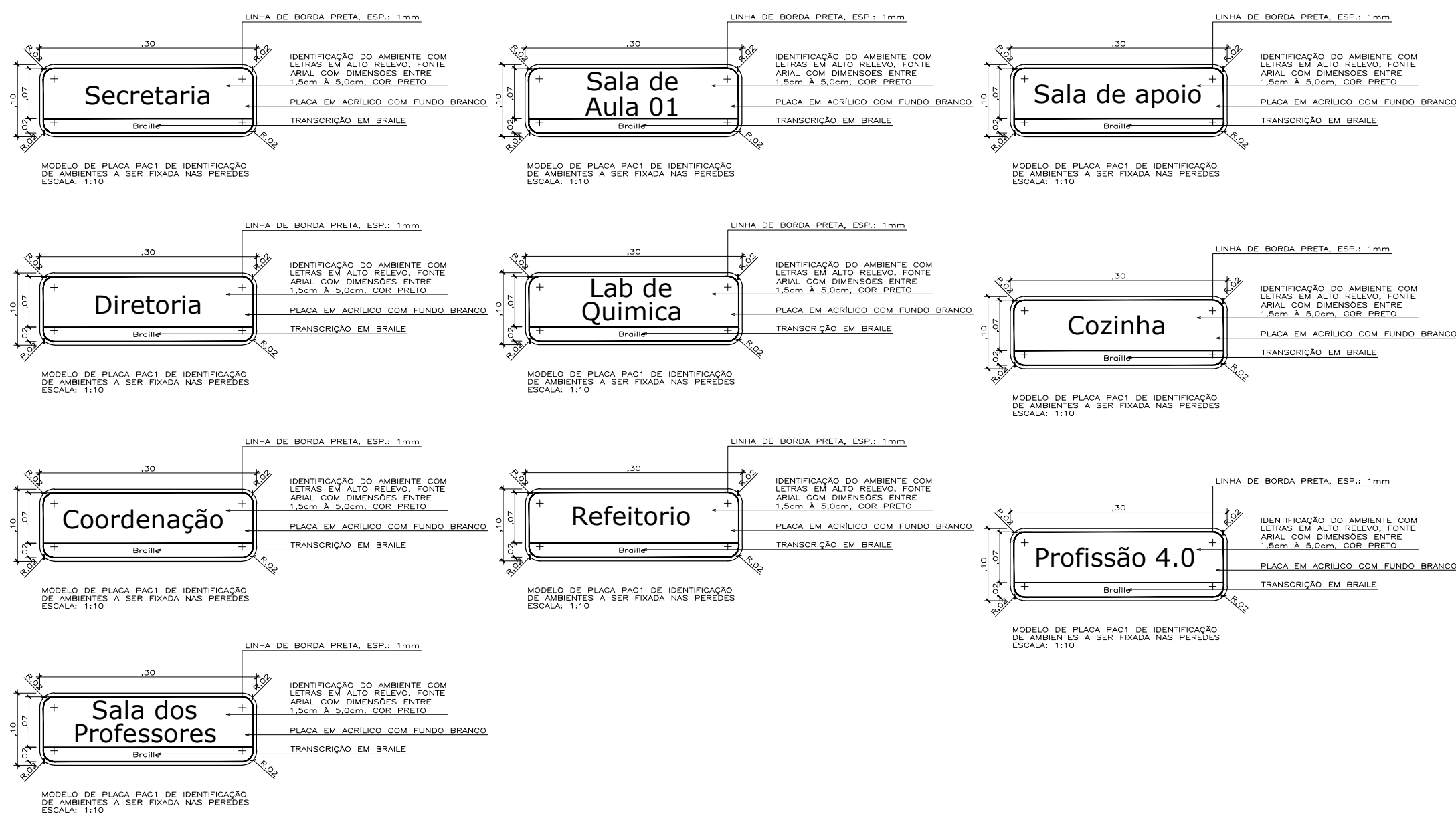
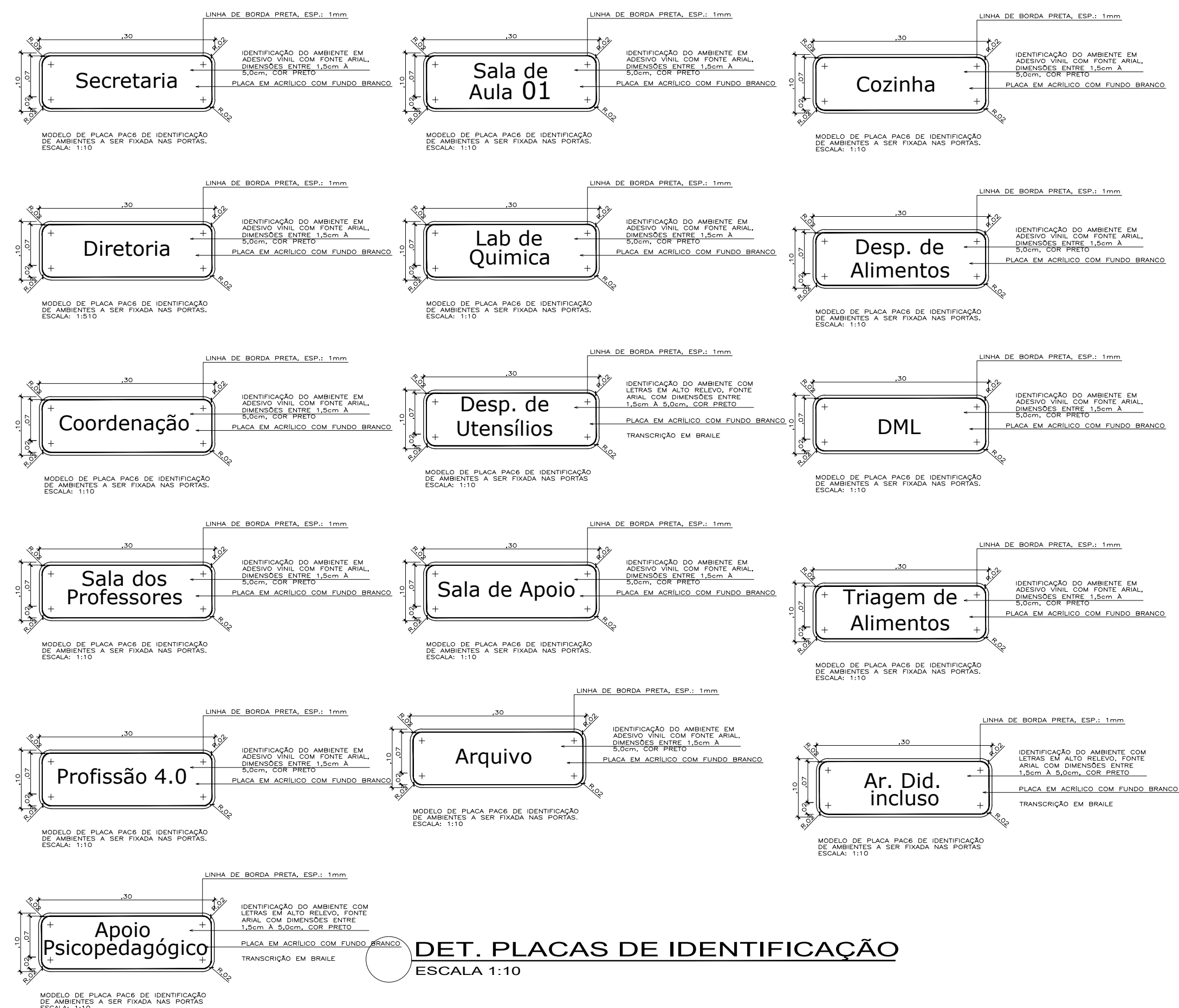


PLACAS EM BRAILLE- PAC 1

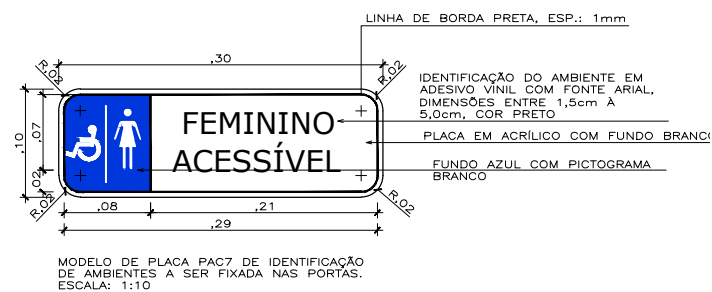


PLACAS DE IDENTIFICAÇÃO- PAC 6

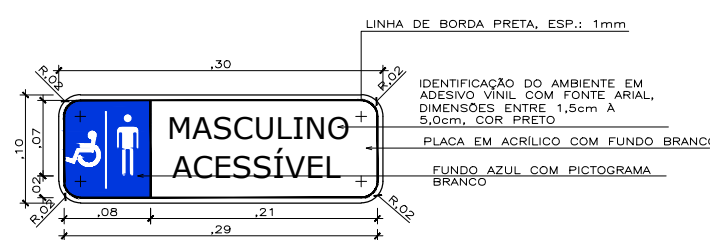


DET. PLACAS DE IDENTIFICAÇÃO
ESCALA 1:10

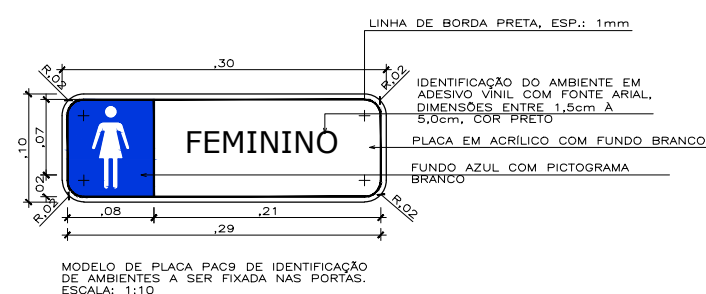
PLACAS DE IDENTIFICAÇÃO- PAC 7



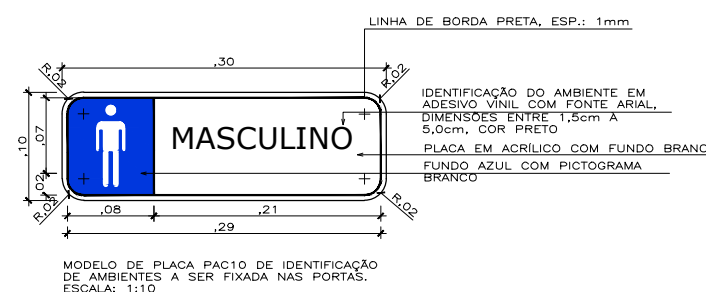
PLACAS DE IDENTIFICAÇÃO- PAC 8



PLACAS DE IDENTIFICAÇÃO PAC 9



PLACAS DE IDENTIFICAÇÃO - PAC 10



LOCAÇÃO DAS PLACAS



INDICAÇÃO DOS LOCAIS DE INSTALAÇÃO DAS PLACAS
ESCALA: 1/25

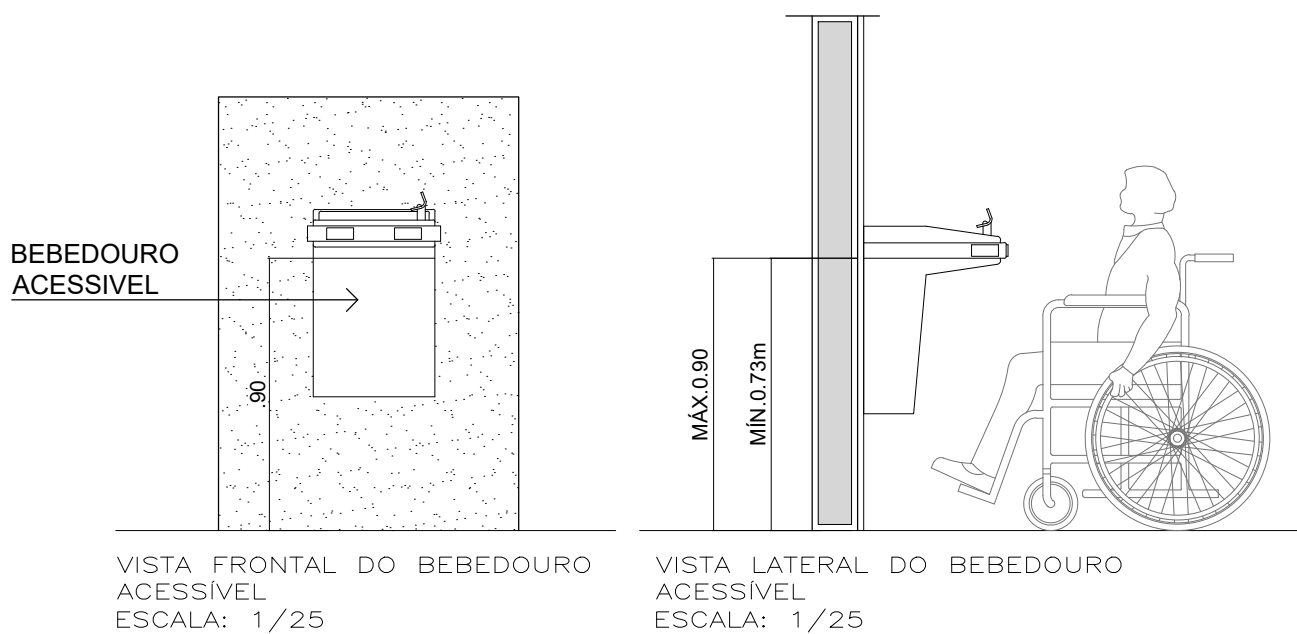
OBSERVAÇÕES - Sinalização de Portas e passagens

- A sinalização de portas e passagens quando instalada nas portas, deve ser centralizada, e não pode conter informações táteis.

- A sinalização de portas e passagens quando instalada nas paredes, deve estar localizada na faixa de alcance entre 1,20 e 1,60 na parede ao lado da maçaneta. Devem ser sinalizadas com números e/ou letras e/ou pictogramas e ter sinais com texto em relevo, incluindo Braille.

- Os elementos de sinalização devem ter formas que não agriçam os usuários, evitando cantos vivos e arestas cortantes.

- As portas de todos os sanitários deverão ser sinalizadas com o símbolo representativo de sanitário: Masculino e Feminino. As portas dos sanitários de PCD deverão ser sinalizadas com o símbolo internacional de acesso com pictograma branco sobre o fundo azul.



DET. BEBEDOURO ACESSÍVEL
ESCALA 1:25

SERVIÇO PÚBLICO
ESTADO DO MATO GROSSO



Cliente:

Prefeitura Municipal de
PARANAÍTA
PREFEITURA MUNICIPAL DE PARANAÍTA
Rua Alceu Rossi, s/n - centro - 78590-000
Telefone: (66) 3563-2700
CNPJ: 03.239.043/0001-12

OSMAR ANTONIO MOREIRA
PREFEITO MUNICIPAL

Autor do Projeto/Responsável Técnico:



A O DE SOUSA EIRELI - ME
Tv. do Paredão, 28 - Centro, Colider - MT, 78500-000
Telefone: (66) 9 - 99633806 - (66) 9-96616696
CNPJ: 17.787.272/0001-86

ALEX OSCAR DE SOUSA
ENGENHEIRO CIVIL CREA/PR-141259/D

Tipo de Obra: Institucional

Modalidade: PÚBLICA

DADOS DA OBRA

Objeto de contrato:

PROJETO DE UM ESTABELECIMENTO DE ASSISTÊNCIA MÉDICO-AMBULATORIAL MUNICIPAL - POSTO DE SAÚDE DA FAMÍLIA SÃO PEDRO

Endereço da obra:

Estrada Vicinal LO-09, Comunidade: Sombra da Manhã, Lote 608, Assentamento São Pedro, Zona Rural, CEP:78590-000, PARANAÍTA -MT

Coordenada: 09°46'14.86"S|56°41'09.53"O

ASSUNTO DE PROJETO

ACESSIBILIDADE E DETALHES

Conteúdo:

- PLACAS DE IDENTIFICAÇÃO
- LOCAÇÃO DAS PLACAS
- DETALHE BEBEDOURO ACESSÍVEL

Quadro de Áreas/Legenda:

VER PROJETO ARQUITETÔNICO

REV: 01

DATA: OUTUBRO/2023.

ESCALA: INDICADA

NOMECLATURA:

FOLHA:

03/03